



**АДМИНИСТРАЦИЯ БЕЛЯЕВСКОГО СЕЛЬСОВЕТА
КОНЫШЕВСКОГО РАЙОНА КУРСКОЙ ОБЛАСТИ**

ПОСТАНОВЛЕНИЕ

от 20.01.2016 г.

№ 1-па

**Об утверждении схемы
расположения земельных участков,
на кадастровом плане территории,
расположенных по адресу: Курская
область, Конышевский район,
село Беляево.**

В соответствии с Земельным кодексом Российской Федерации, Гражданским кодексом Российской Федерации, решением Собрания депутатов Беляевского сельсовета Конышевского района Курской области от 05 мая 2015 года № 190 «О порядке управления и распоряжения земельными участками до разграничения государственной собственности на землю на территории Конышевского района Курской области» Администрация Беляевского сельсовета **ПОСТАНОВЛЯЕТ:**

1. Утвердить схему расположения земельных участков на кадастровом плане территории площадью 3350, 145, 2310 и 1900 кв.м. из категории земель населённых пунктов, расположенных по адресу: Курская область Конышевский район, с.Беляево в границах жилой зоны образованных путём раздела земельного участка с кадастровым номером 46:09:020701:111 площадью 50000 кв.м. расположенного по адресу: Курская область Конышевский район с.Беляево.
2. Контроль за исполнением настоящего постановления оставляю за собой.
3. Постановление вступает в силу со дня его подписания.

Глава Беляевского сельсовета



В.В.Сорокин

Утверждена

Постановлением администрации

(наименование документа об утверждении, включая наименования

Беляевского сельсовета

органов государственной власти или органов местного

Коньшевского района Курской области

самоуправления, принявших решение об утверждении схемы

или подписавших соглашение о перераспределении земельных участков)

от 20 января 2015 года № 1-пс

**Схема расположения земельного участка или земельных участков
на кадастровом плане территории**

Условный номер земельного участка 46:09:020701:111:3У1		
Площадь земельного участка 3350 м ²		
Обозначение характерных точек границ	Координаты, м	
	X	Y
1	2	3
27	436381	1224288
26	436388	1224290
25	436404	1224294
24	436407	1224312
23	436407	1224326
22	436354	1224332
53	436338	1224312
54	436317	1224276
55	436353	1224277
31	436353	1224271
30	436366	1224271
29	436366	1224283
28	436366	1224288
27	436381	1224288

Условный номер земельного участка 46:09:020701:111:3У2		
Площадь земельного участка 145 м ²		
Обозначение характерных точек границ	Координаты, м	
	X	Y
1	2	3
56	436404	1224333
57	436405	1224349
58	436396	1224350
59	436395	1224334
56	436404	1224333

Условный номер земельного участка 46:09:020701:111:3У3		
Площадь земельного участка 2310 м ²		
Обозначение характерных точек границ	Координаты, м	
	X	Y
1	2	3
14	436438	1224350
13	436440	1224361

1	2	3
12	436442	1224361
11	436442	1224366
10	436448	1224366
9	436450	1224381
6	436452	1224389
5	436436	1224391
4	436418	1224394
60	436416	1224388
61	436385	1224390
19	436380	1224363
18	436425	1224359
17	436424	1224351
16	436423	1224335
15	436435	1224335
14	436438	1224350

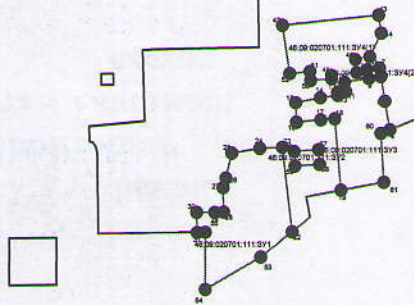
Условный номер земельного участка 46:09:020701:111:3У4

Площадь земельного участка 1900 м²

Обозначение характерных точек границ	Координаты, м	
	X	Y
1	2	3
46:09:020701:111:3У4(1)		
42	436484	1224327
43	436490	1224387
44	436479	1224389
45	436464	1224382
46	436462	1224373
47	436454	1224373
48	436453	1224357
49	436450	1224357
50	436449	1224344
51	436455	1224344
52	436454	1224331
42	436484	1224327
46:09:020701:111:3У4(2)		
8	436456	1224380
7	436457	1224388
6	436452	1224389
9	436450	1224381
8	436456	1224380





46:09:020701

:111



Система координат: МСК-46
Масштаб 1:4789

Условные обозначения:

-  — граница образуемого земельного участка,
-  — граница учтенного земельного участка,
-  — граница кадастрового квартала,
-  — характерная точка границы земельного участка.